

## Autor

Institution	Gemeinde Wardenburg
Abteilung	Bauamt
Straße	Friedrichstraße 16
PLZ	26203
Stadt	Wardenburg
Land	Deutschland
Ansprechpartner	Dilek Tavan
Telefon	0440773199
E-Mail	dilek.tavan@wardenburg.de

Erstellt mit **DataCollect Webreporter** Version 1.0 am 24.01.2024 08:35:49

## Messstelle

Name	Hunoldstrasse
Rtg. kommend (Name)	Tungeln
Rtg. gehend (Name)	Hundsmühlen
Vmax StVO	<b>50</b>
Kommentar	Höhe Hsnr. 97/99
Gerätetyp	<b>DSD</b>

## Zeitbereich

Startdatum	18.01.2024 07:00
Enddatum	24.01.2024 06:59
Tage	Mo, Di, Mi, Do, Fr, Sa, So
Zeitintervall	60 Minuten
Zeitfenster / Tag	00:00 - 23:59

## Geschwindigkeitsklassen [V in km/h]

Zeit	Σ	10	20	30	40	50	60	70	80	90	100	110	>110
00:00-06:00	1054	3	29	70	153	396	316	68	14	5	0	0	0
06:00-09:00	2019	1	82	192	467	813	410	48	5	0	1	0	0
15:00-19:00	2900	1	123	229	413	1104	924	94	10	1	1	0	0
06:00-22:00	10667	8	437	771	1758	4159	3108	379	38	4	5	0	0
00:00-24:00	11899	11	466	847	1917	4608	3509	470	54	11	5	1	0

## Geschwindigkeitskennzahlen [V in km/h]

### DSD SAFETY Erfolg

Vmin	Vavg	Vmax	V15	V50	V85	Vexc %
5	45	109	34	47	55	<b>34.0</b>

Vin	Vout	Vred	Vred %
<b>45</b>	-	-	-

### Beschreibungen

Vmin: Minimale Geschwindigkeit  
 Vavg: Durchschnittliche Geschwindigkeit  
 Vmax: Maximale Geschwindigkeit  
 V15: Grenzggeschwindigkeit für die ersten 15% der Fahrzeuge  
 V50: Grenzggeschwindigkeit für die ersten 50% der Fahrzeuge


V85: Grenzggeschwindigkeit für die ersten 85% der Fahrzeuge  
 Vexc %: Geschwindigkeitsüberschreitung in %  
 Vin: Durchschnittliche Eintrittsgeschwindigkeit  
 Vout: Durchschnittliche Austrittsgeschwindigkeit  
 Vred: Durchschnittliche Reduktion der Geschwindigkeit zwischen Eintritt und Austritt

## Autor

Institution	Gemeinde Wardenburg
Abteilung	Bauamt
Straße	Friedrichstraße 16
PLZ	26203
Stadt	Wardenburg
Land	Deutschland
Ansprechpartner	Dilek Tavan
Telefon	0440773199
E-Mail	dilek.tavan@wardenburg.de

Erstellt mit **DataCollect Webreporter** Version 1.0 am 24.01.2024 08:35:49

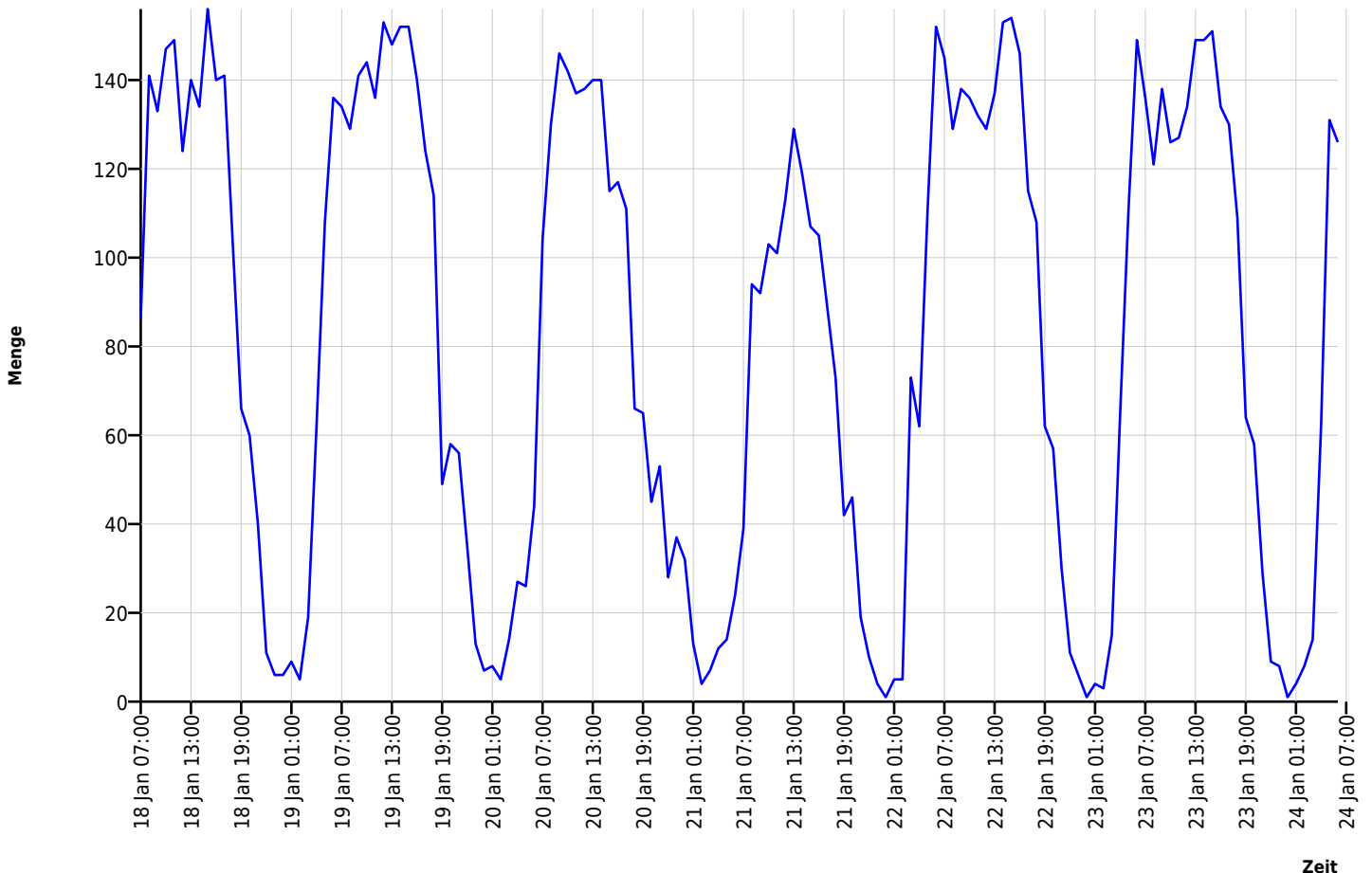
## Messtelle

Name	Hunoldstrasse
Rtg. kommend (Name)	Tungeln
Rtg. gehend (Name)	Hundsmühlen
Vmax StVO	
Kommentar	Höhe Hsnr. 97/99
Gerätetyp	<b>DSD</b>

## Zeitbereich

Startdatum	18.01.2024 07:00
Enddatum	24.01.2024 06:59
Tage	Mo, Di, Mi, Do, Fr, Sa, So
Zeitintervall	60 Minuten
Zeitfenster / Tag	00:00 - 23:59

## Verkehrsmengen Ganglinie



## Autor

Institution	Gemeinde Wardenburg
Abteilung	Bauamt
Straße	Friedrichstraße 16
PLZ	26203
Stadt	Wardenburg
Land	Deutschland
Ansprechpartner	Dilek Tavan
Telefon	0440773199
E-Mail	dilek.tavan@wardenburg.de

Erstellt mit **DataCollect Webreporter** Version 1.0 am 24.01.2024 08:35:49

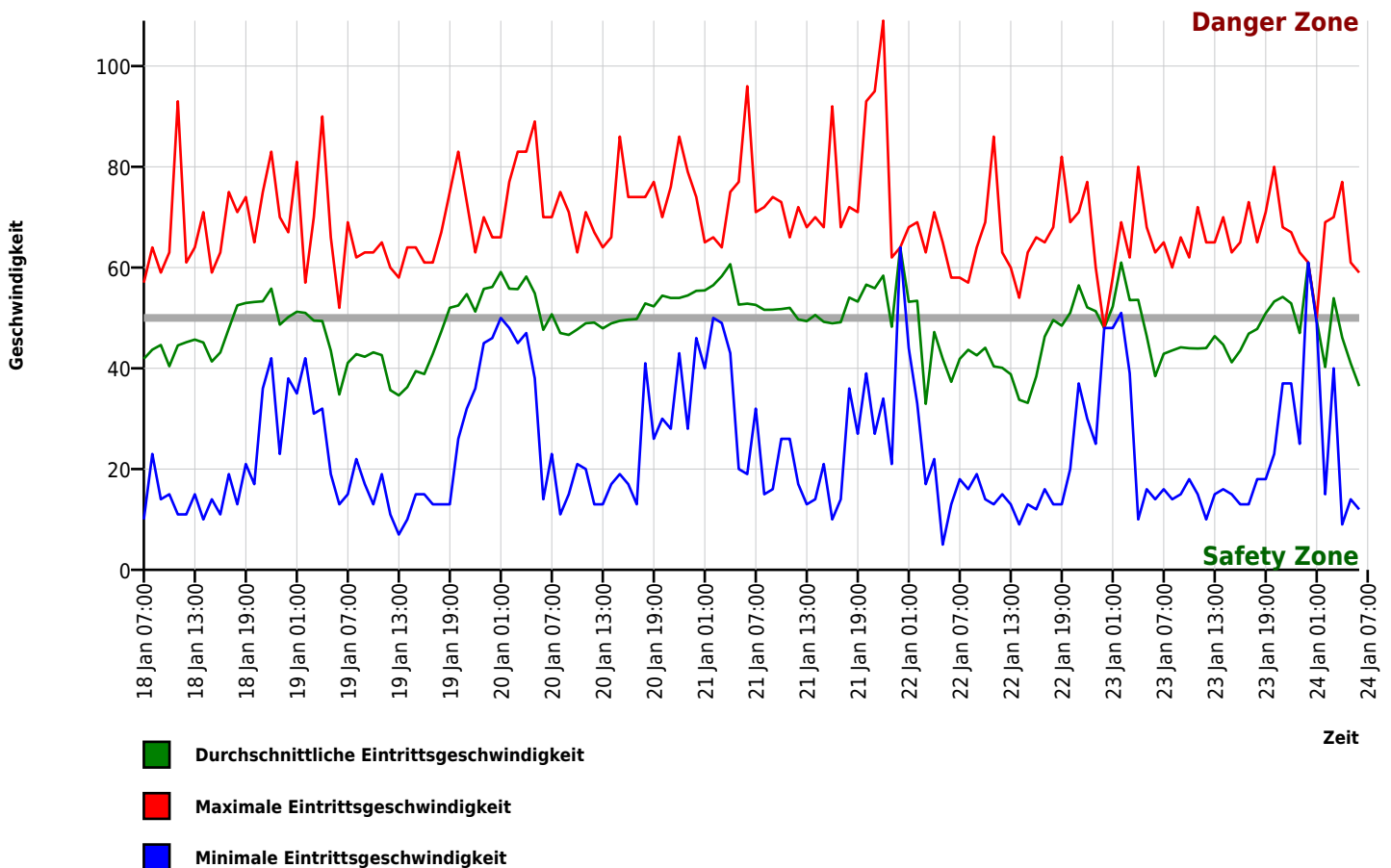
## Messtelle

Name	Hunoldstrasse
Rtg. kommend (Name)	Tungeln
Rtg. gehend (Name)	Hundsmühlen
Vmax StVO	
Kommentar	Höhe Hsnr. 97/99
Gerätetyp	<b>DSD</b>

## Zeitbereich

Startdatum	18.01.2024 07:00
Enddatum	24.01.2024 06:59
Tage	Mo, Di, Mi, Do, Fr, Sa, So
Zeitintervall	60 Minuten
Zeitfenster / Tag	00:00 - 23:59

## Geschwindigkeits-Diagramm



## Autor

Institution	Gemeinde Wardenburg
Abteilung	Bauamt
Straße	Friedrichstraße 16
PLZ	26203
Stadt	Wardenburg
Land	Deutschland
Ansprechpartner	Dilek Tavan
Telefon	0440773199
E-Mail	dilek.tavan@wardenburg.de

Erstellt mit **DataCollect Webreporter** Version 1.0 am 24.01.2024 08:35:49

## Messtelle

Name	Hunoldstrasse
Rtg. kommend (Name)	Tungeln
Rtg. gehend (Name)	Hundsmühlen
Vmax StVO	
Kommentar	Höhe Hsnr. 97/99
Gerätetyp	<b>DSD</b>

## Zeitbereich

Startdatum	18.01.2024 07:00
Enddatum	24.01.2024 06:59
Tage	Mo, Di, Mi, Do, Fr, Sa, So
Zeitintervall	60 Minuten
Zeitfenster / Tag	00:00 - 23:59

## Geschwindigkeits-Histogramm

