

Autor

Institution	Gemeinde Wardenburg
Abteilung	Bauamt
Straße	Friedrichstr. 16
PLZ	26203
Stadt	Wardenburg
Land	Deutschland
Ansprechpartner	Dilek Tavan
Telefon	+49440773199
E-Mail	dilek.tavan@wardenburg.de

Erstellt mit **DataCollect Webreporter** Version 1.0 am 17.09.2024 08:45:30

Messstelle

Name	Hunoldstrasse
Rtg. kommend (Name)	Tungeln
Rtg. gehend (Name)	Hundsmühlen
Vmax StVO	50
Kommentar	Höhe Hausnr. 151
Gerätetyp	DSD

Zeitbereich

Startdatum	11.09.2024 05:00
Enddatum	17.09.2024 05:59
Tage	Mo, Di, Mi, Do, Fr, Sa, So
Zeitintervall	60 Minuten
Zeitfenster / Tag	00:00 - 23:59

Geschwindigkeitsklassen

[V in km/h]

Zeit	Σ	10	20	30	40	50	60	70	80	90	100	110	>110
00:00-06:00	1331	0	14	49	10	238	767	215	35	2	1	0	0
06:00-09:00	1943	0	18	38	17	377	1191	284	16	1	0	0	1
15:00-19:00	2551	0	21	37	28	517	1449	452	40	6	1	0	0
06:00-22:00	9637	0	111	145	105	1877	5734	1508	139	13	4	0	1
00:00-24:00	11077	0	125	197	116	2129	6555	1752	180	17	5	0	1

Geschwindigkeitskennzahlen

[V in km/h]

DSD SAFETY Erfolg

Vmin	Vavg	Vmax	V15	V50	V85	Vexc %
12	54	117	49	55	61	76.8

Vin	Vout	Vred	Vred %
54	-	-	-

Beschreibungen

Vmin: Minimale Geschwindigkeit

Vavg: Durchschnittliche Geschwindigkeit

Vmax: Maximale Geschwindigkeit

V15: Grenzggeschwindigkeit für die ersten 15% der Fahrzeuge

V50: Grenzggeschwindigkeit für die ersten 50% der Fahrzeuge

V85: Grenzggeschwindigkeit für die ersten 85% der Fahrzeuge

Vexc %: Geschwindigkeitsüberschreitung in %

Vin: Durchschnittliche Eintrittsgeschwindigkeit

Vout: Durchschnittliche Austrittsgeschwindigkeit


Vred: Durchschnittliche Reduktion der Geschwindigkeit zwischen Eintritt und Austritt

Autor

Institution	Gemeinde Wardenburg
Abteilung	Bauamt
Straße	Friedrichstr. 16
PLZ	26203
Stadt	Wardenburg
Land	Deutschland
Ansprechpartner	Dilek Tavan
Telefon	+49440773199
E-Mail	dilek.tavan@wardenburg.de

Erstellt mit **DataCollect Webreporter** Version 1.0 am 17.09.2024 08:45:30

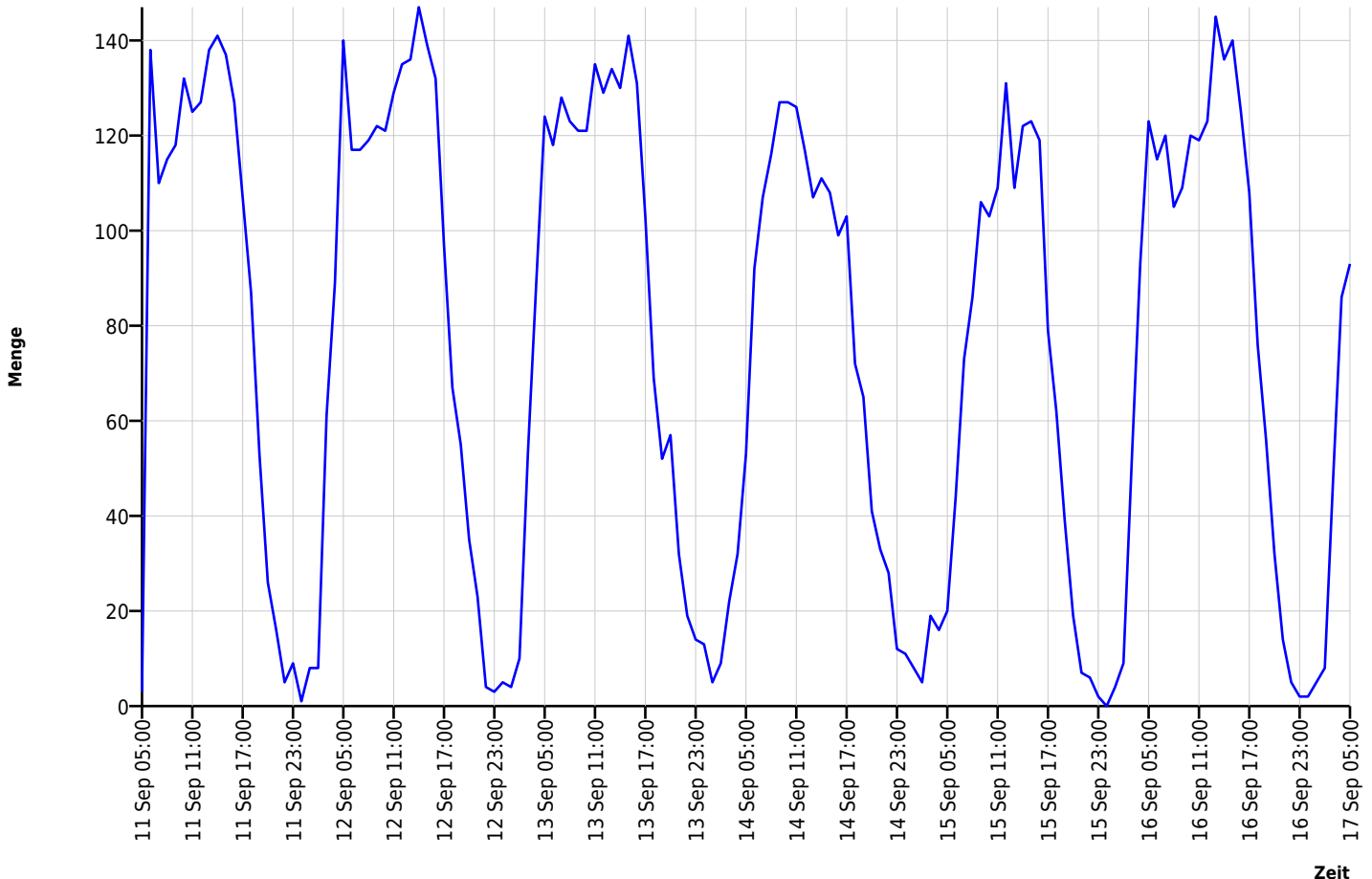
Messtelle

Name	Hunoldstrasse
Rtg. kommend (Name)	Tungeln
Rtg. gehend (Name)	Hundsmühlen
Vmax StVO	
Kommentar	Höhe Hausnr. 151
Gerätetyp	DSD

Zeitbereich

Startdatum	11.09.2024 05:00
Enddatum	17.09.2024 05:59
Tage	Mo, Di, Mi, Do, Fr, Sa, So
Zeitintervall	60 Minuten
Zeitfenster / Tag	00:00 - 23:59

Verkehrsmengen Ganglinie



Autor

Institution	Gemeinde Wardenburg
Abteilung	Bauamt
Straße	Friedrichstr. 16
PLZ	26203
Stadt	Wardenburg
Land	Deutschland
Ansprechpartner	Dilek Tavan
Telefon	+49440773199
E-Mail	dilek.tavan@wardenburg.de

Erstellt mit **DataCollect Webreporter** Version 1.0 am 17.09.2024 08:45:30

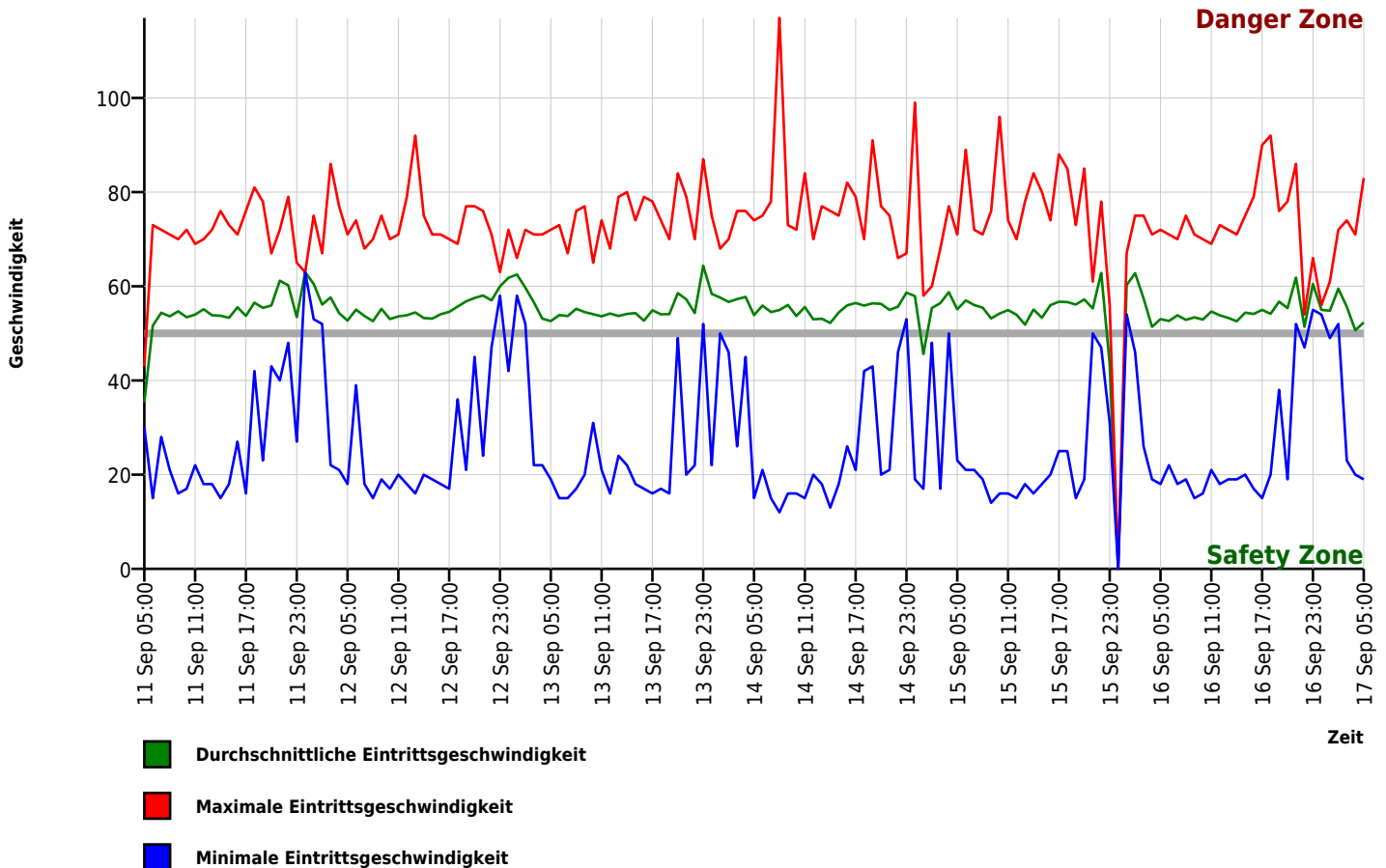
Messtelle

Name	Hunoldstrasse
Rtg. kommend (Name)	Tungeln
Rtg. gehend (Name)	Hundsmühlen
Vmax StVO	
Kommentar	Höhe Hausnr. 151
Gerätetyp	DSD

Zeitbereich

Startdatum	11.09.2024 05:00
Enddatum	17.09.2024 05:59
Tage	Mo, Di, Mi, Do, Fr, Sa, So
Zeitintervall	60 Minuten
Zeitfenster / Tag	00:00 - 23:59

Geschwindigkeits-Diagramm



Autor

Institution	Gemeinde Wardenburg
Abteilung	Bauamt
Straße	Friedrichstr. 16
PLZ	26203
Stadt	Wardenburg
Land	Deutschland
Ansprechpartner	Dilek Tavan
Telefon	+49440773199
E-Mail	dilek.tavan@wardenburg.de

Erstellt mit **DataCollect Webreporter** Version 1.0 am 17.09.2024 08:45:30

Messtelle

Name	Hunoldstrasse
Rtg. kommend (Name)	Tungeln
Rtg. gehend (Name)	Hundsmühlen
Vmax StVO	50
Kommentar	Höhe Hausnr. 151
Gerätetyp	DSD

Zeitbereich

Startdatum	11.09.2024 05:00
Enddatum	17.09.2024 05:59
Tage	Mo, Di, Mi, Do, Fr, Sa, So
Zeitintervall	60 Minuten
Zeitfenster / Tag	00:00 - 23:59

Geschwindigkeits-Histogramm

