


Autor

Institution	Gemeinde Wardenburg
Abteilung	Bauamt
Straße	Friedrichstr. 16
PLZ	26203
Stadt	Wardenburg
Land	Deutschland
Ansprechpartner	Dilek Tavan
Telefon	+49440773199
E-Mail	dilek.tavan@wardenburg.de

Erstellt mit **DataCollect Webreporter** Version 1.0 am 26.02.2025 11:11:19

Messstelle

Name	Korsorsstrasse
Rtg. kommend (Name)	Südmoslesfehn
Rtg. gehend (Name)	Ammerländer Str.
Vmax StVO	
Kommentar	
Gerätetyp	DSD

Zeitbereich

Startdatum	19.02.2025 07:00
Enddatum	25.02.2025 06:59
Tage	Mo, Di, Mi, Do, Fr, Sa, So
Zeitintervall	60 Minuten
Zeitfenster / Tag	00:00 - 23:59

Geschwindigkeitsklassen [V in km/h]

Zeit	Σ	10	20	30	40	50	60	70	80	90	100	110	>110
00:00-06:00	233	0	6	15	25	85	85	10	4	2	1	0	0
06:00-09:00	718	0	10	31	140	327	188	21	0	0	1	0	0
15:00-19:00	1249	1	29	56	237	635	259	28	3	1	0	0	0
06:00-22:00	4390	2	77	202	792	2118	1071	115	9	3	1	0	0
00:00-24:00	4702	2	87	220	826	2244	1176	126	14	5	2	0	0

Geschwindigkeitskennzahlen [V in km/h]

DSD SAFETY Erfolg

Vmin	Vavg	Vmax	V15	V50	V85	Vexc %
9	45	95	37	46	54	28.1

Vin	Vout	Vred	Vred %
45	-	-	-

Beschreibungen

Vmin: Minimale Geschwindigkeit
 Vavg: Durchschnittliche Geschwindigkeit
 Vmax: Maximale Geschwindigkeit
 V15: Grenzggeschwindigkeit für die ersten 15% der Fahrzeuge
 V50: Grenzggeschwindigkeit für die ersten 50% der Fahrzeuge


V85: Grenzggeschwindigkeit für die ersten 85% der Fahrzeuge
 Vexc %: Geschwindigkeitsüberschreitung in %
 Vin: Durchschnittliche Eintrittsgeschwindigkeit
 Vout: Durchschnittliche Austrittsgeschwindigkeit
 Vred: Durchschnittliche Reduktion der Geschwindigkeit zwischen Eintritt und Austritt

Autor

Institution	Gemeinde Wardenburg
Abteilung	Bauamt
Straße	Friedrichstr. 16
PLZ	26203
Stadt	Wardenburg
Land	Deutschland
Ansprechpartner	Dilek Tavan
Telefon	+49440773199
E-Mail	dilek.tavan@wardenburg.de

Erstellt mit **DataCollect Webreporter** Version 1.0 am 26.02.2025 11:11:19

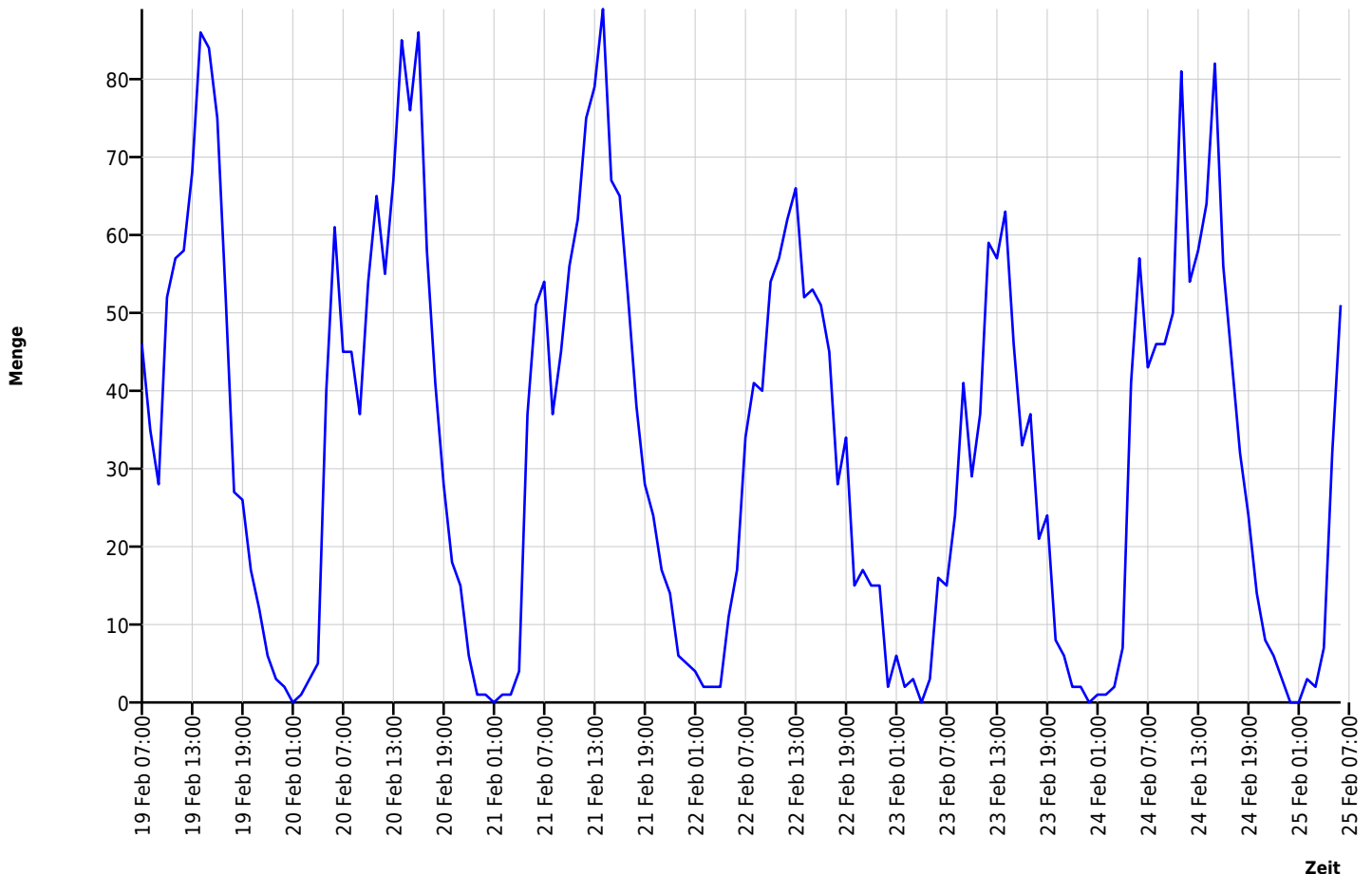
Messtelle

Name	Korsorsstrasse
Rtg. kommend (Name)	Südmoslesfehn
Rtg. gehend (Name)	Ammerländer Str.
Vmax StVO	
Kommentar	
Gerätetyp	DSD

Zeitbereich

Startdatum	19.02.2025 07:00
Enddatum	25.02.2025 06:59
Tage	Mo, Di, Mi, Do, Fr, Sa, So
Zeitintervall	60 Minuten
Zeitfenster / Tag	00:00 - 23:59

Verkehrsmengen Ganglinie




Autor

Institution	Gemeinde Wardenburg
Abteilung	Bauamt
Straße	Friedrichstr. 16
PLZ	26203
Stadt	Wardenburg
Land	Deutschland
Ansprechpartner	Dilek Tavan
Telefon	+49440773199
E-Mail	dilek.tavan@wardenburg.de

Erstellt mit **DataCollect Webreporter** Version 1.0 am 26.02.2025 11:11:19

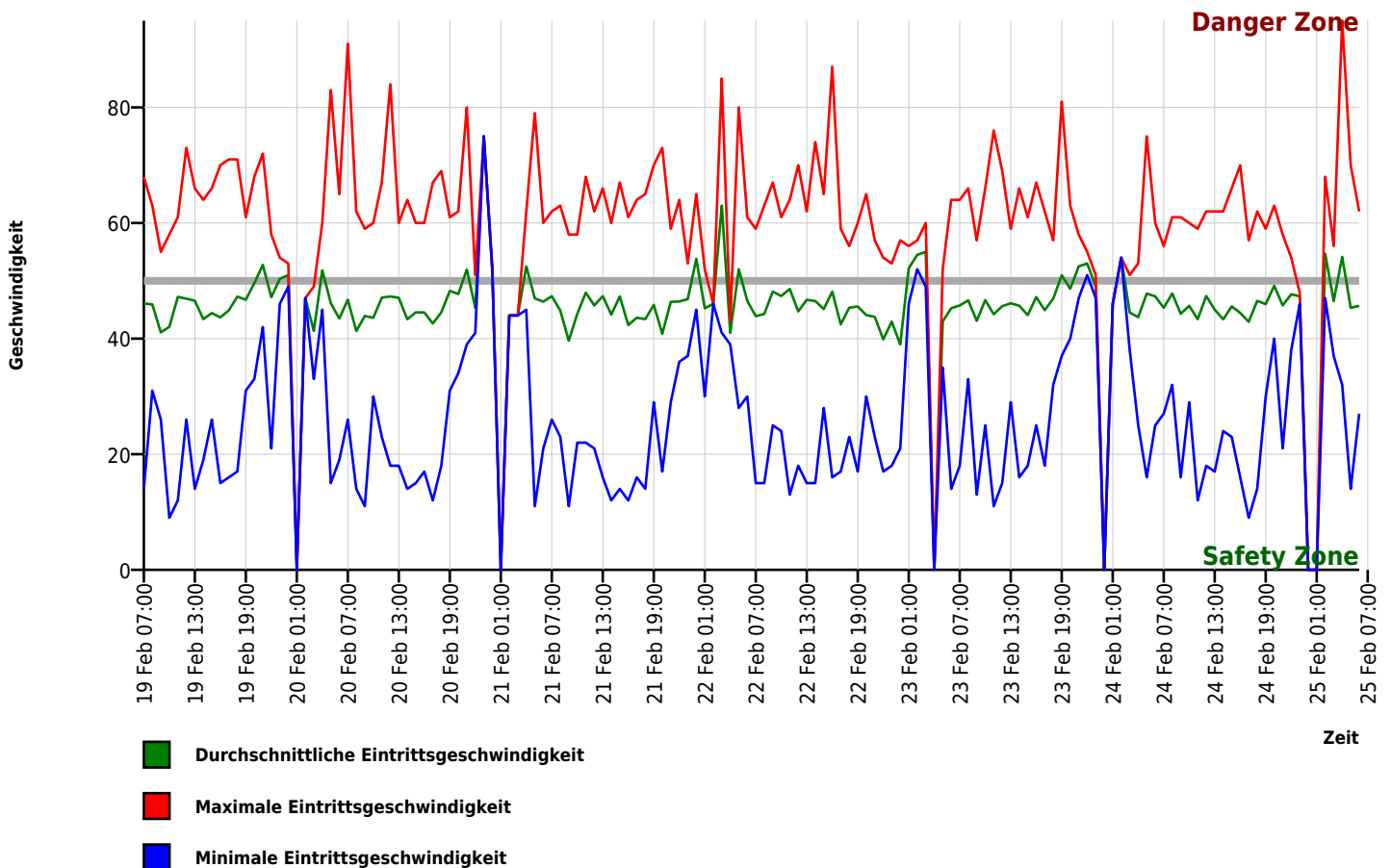
Messtelle

Name	Korsorsstrasse
Rtg. kommend (Name)	Südmoslesfehn
Rtg. gehend (Name)	Ammerländer Str.
Vmax StVO	
Kommentar	
Gerätetyp	DSD

Zeitbereich

Startdatum	19.02.2025 07:00
Enddatum	25.02.2025 06:59
Tage	Mo, Di, Mi, Do, Fr, Sa, So
Zeitintervall	60 Minuten
Zeitfenster / Tag	00:00 - 23:59

Geschwindigkeits-Diagramm




Autor

Institution	Gemeinde Wardenburg
Abteilung	Bauamt
Straße	Friedrichstr. 16
PLZ	26203
Stadt	Wardenburg
Land	Deutschland
Ansprechpartner	Dilek Tavan
Telefon	+49440773199
E-Mail	dilek.tavan@wardenburg.de

Erstellt mit **DataCollect Webreporter** Version 1.0 am 26.02.2025 11:11:19

Messtelle

Name	Korsorsstrasse
Rtg. kommend (Name)	Südmoslesfehn
Rtg. gehend (Name)	Ammerländer Str.
Vmax StVO	
Kommentar	
Gerätetyp	DSD

Zeitbereich

Startdatum	19.02.2025 07:00
Enddatum	25.02.2025 06:59
Tage	Mo, Di, Mi, Do, Fr, Sa, So
Zeitintervall	60 Minuten
Zeitfenster / Tag	00:00 - 23:59

Geschwindigkeits-Histogramm

