

Autor

Institution	Gemeinde Wardenburg
Abteilung	Bauamt
Straße	Friedrichstraße 16
PLZ	26203
Stadt	Wardenburg
Land	Deutschland
Ansprechpartner	Dilek Tavan
Telefon	0440773199
E-Mail	dilek.tavan@wardenburg.de

Erstellt mit **DataCollect Webreporter** Version 1.0 am 29.07.2024 10:03:27

Messstelle

Name	Wildrosenweg
Rtg. kommend (Name)	Wiesengrund
Rtg. gehend (Name)	Böseler Straße
Vmax StVO	100
Kommentar	Höhe Hausnr. 32
Gerätetyp	DSD

Zeitbereich

Startdatum	11.07.2024 06:00
Enddatum	17.07.2024 05:59
Tage	Mo, Di, Mi, Do, Fr, Sa, So
Zeitintervall	60 Minuten
Zeitfenster / Tag	00:00 - 23:59

Geschwindigkeitsklassen [V in km/h]

Zeit	Σ	10	20	30	40	50	60	70	80	90	100	110	>110
00:00-06:00	19	0	1	5	10	3	0	0	0	0	0	0	0
06:00-09:00	24	0	8	9	5	1	1	0	0	0	0	0	0
15:00-19:00	33	0	12	11	6	4	0	0	0	0	0	0	0
06:00-22:00	146	3	39	46	39	18	1	0	0	0	0	0	0
00:00-24:00	166	3	40	51	50	21	1	0	0	0	0	0	0

Geschwindigkeitskennzahlen [V in km/h]

DSD SAFETY Erfolg

Vmin	Vavg	Vmax	V15	V50	V85	Vexc %
4	29	51	18	28	39	0.0

Vin	Vout	Vred	Vred %
29	-	-	-

Beschreibungen

Vmin: Minimale Geschwindigkeit
 Vavg: Durchschnittliche Geschwindigkeit
 Vmax: Maximale Geschwindigkeit
 V15: Grenzggeschwindigkeit für die ersten 15% der Fahrzeuge
 V50: Grenzggeschwindigkeit für die ersten 50% der Fahrzeuge

V85: Grenzggeschwindigkeit für die ersten 85% der Fahrzeuge
 Vexc %: Geschwindigkeitsüberschreitung in %
 Vin: Durchschnittliche Eintrittsgeschwindigkeit
 Vout: Durchschnittliche Austrittsgeschwindigkeit
 Vred: Durchschnittliche Reduktion der Geschwindigkeit zwischen Eintritt und Austritt

Autor

Institution	Gemeinde Wardenburg
Abteilung	Bauamt
Straße	Friedrichstraße 16
PLZ	26203
Stadt	Wardenburg
Land	Deutschland
Ansprechpartner	Dilek Tavan
Telefon	0440773199
E-Mail	dilek.tavan@wardenburg.de

Erstellt mit **DataCollect Webreporter** Version 1.0 am 29.07.2024 10:03:27

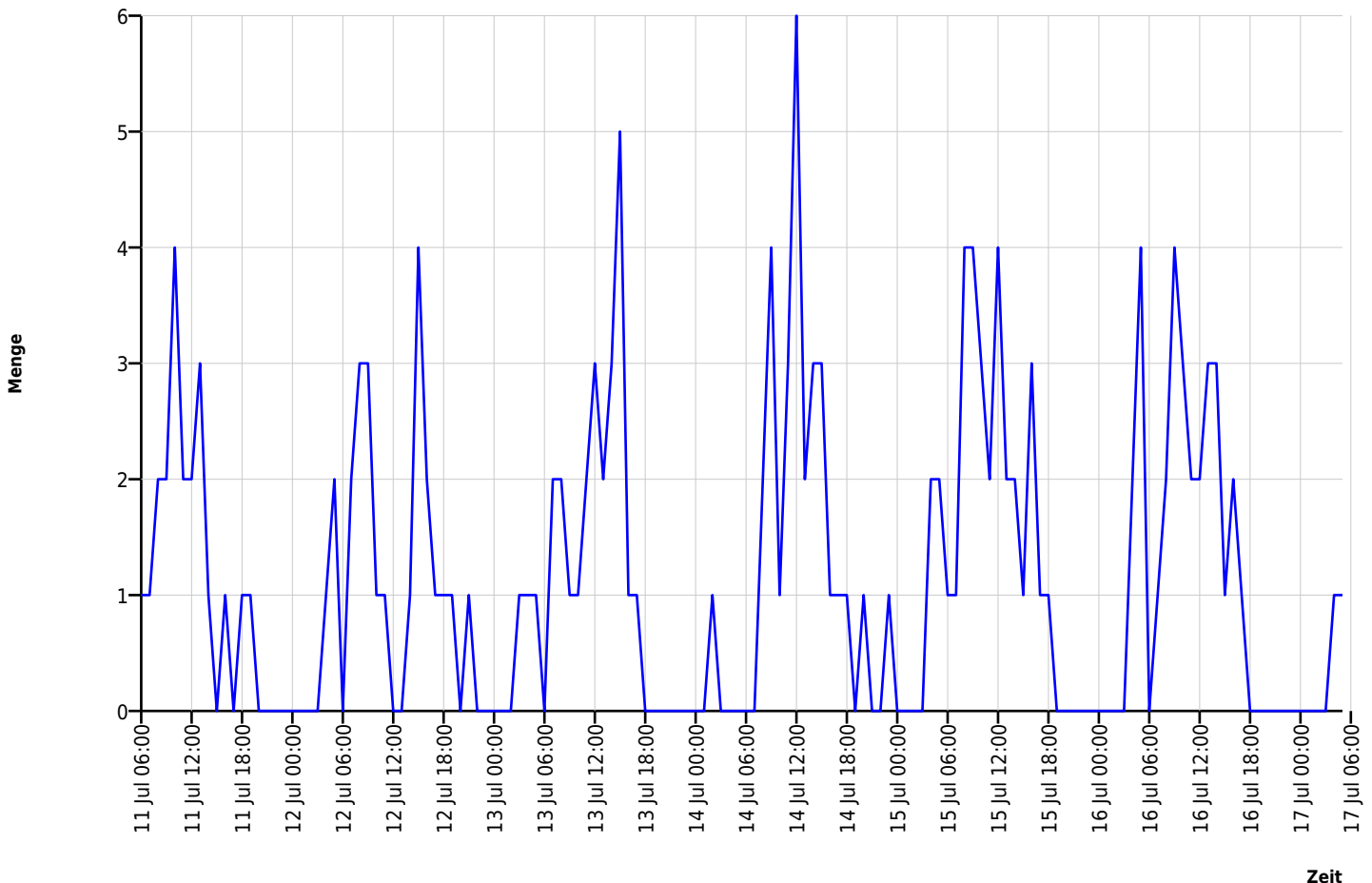
Messtelle

Name	Wildrosenweg
Rtg. kommend (Name)	Wiesengrund
Rtg. gehend (Name)	Böseler Straße
Vmax StVO	100
Kommentar	Höhe Hausnr. 32
Gerätetyp	DSD

Zeitbereich

Startdatum	11.07.2024 06:00
Enddatum	17.07.2024 05:59
Tage	Mo, Di, Mi, Do, Fr, Sa, So
Zeitintervall	60 Minuten
Zeitfenster / Tag	00:00 - 23:59

Verkehrsmengen Ganglinie




Autor

Institution	Gemeinde Wardenburg
Abteilung	Bauamt
Straße	Friedrichstraße 16
PLZ	26203
Stadt	Wardenburg
Land	Deutschland
Ansprechpartner	Dilek Tavan
Telefon	0440773199
E-Mail	dilek.tavan@wardenburg.de

Erstellt mit **DataCollect Webreporter** Version 1.0 am 29.07.2024 10:03:27

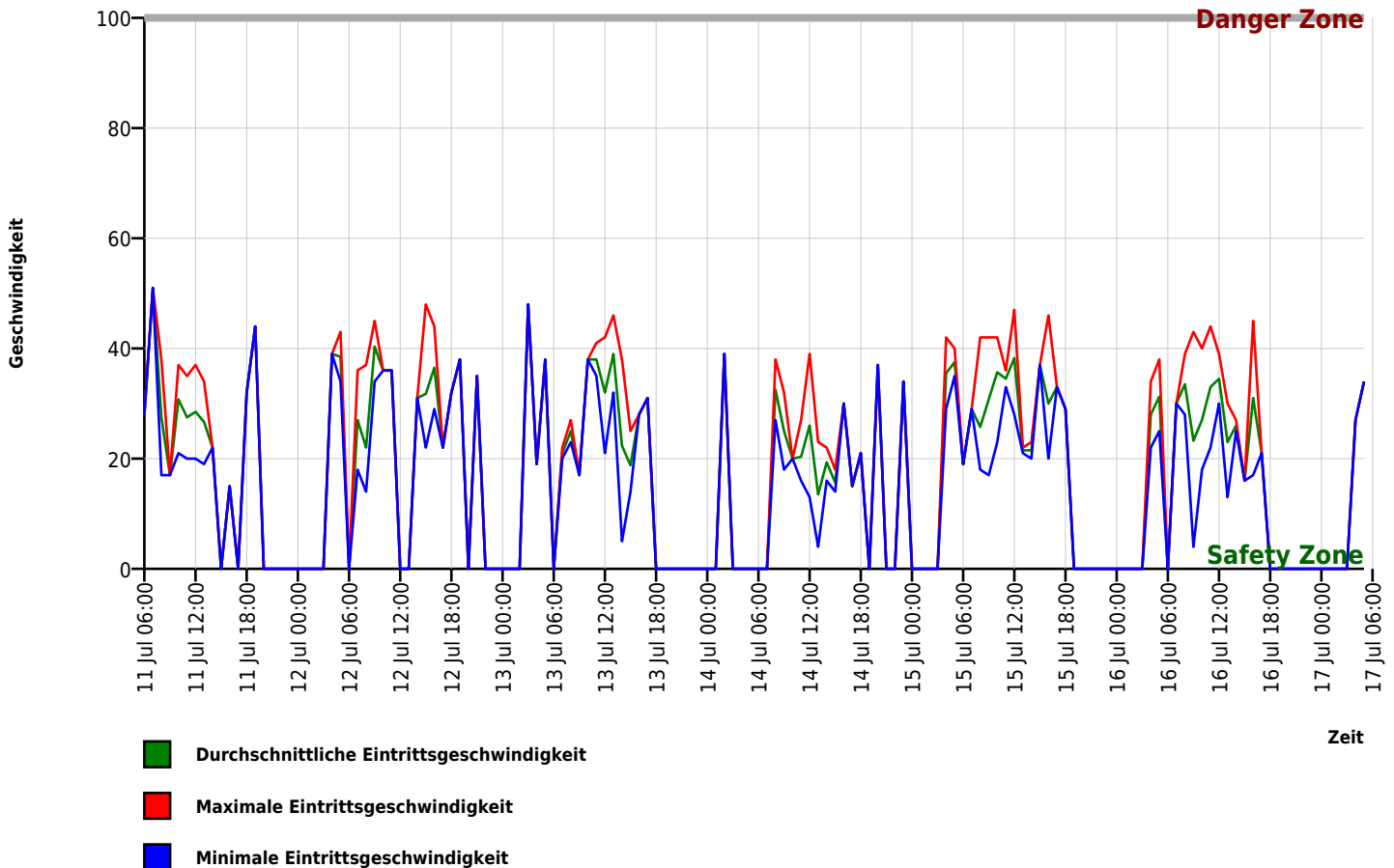
Messtelle

Name	Wildrosenweg
Rtg. kommend (Name)	Wiesengrund
Rtg. gehend (Name)	Böseler Straße
Vmax StVO	
Kommentar	Höhe Hausnr. 32
Gerätetyp	DSD

Zeitbereich

Startdatum	11.07.2024 06:00
Enddatum	17.07.2024 05:59
Tage	Mo, Di, Mi, Do, Fr, Sa, So
Zeitintervall	60 Minuten
Zeitfenster / Tag	00:00 - 23:59

Geschwindigkeits-Diagramm



Autor

Institution	Gemeinde Wardenburg
Abteilung	Bauamt
Straße	Friedrichstraße 16
PLZ	26203
Stadt	Wardenburg
Land	Deutschland
Ansprechpartner	Dilek Tavan
Telefon	0440773199
E-Mail	dilek.tavan@wardenburg.de

Erstellt mit **DataCollect Webreporter** Version 1.0 am 29.07.2024 10:03:27

Messstelle

Name	Wildrosenweg
Rtg. kommend (Name)	Wiesengrund
Rtg. gehend (Name)	Böseler Straße
Vmax StVO	100
Kommentar	Höhe Hausnr. 32
Gerätetyp	DSD

Zeitbereich

Startdatum	11.07.2024 06:00
Enddatum	17.07.2024 05:59
Tage	Mo, Di, Mi, Do, Fr, Sa, So
Zeitintervall	60 Minuten
Zeitfenster / Tag	00:00 - 23:59

Geschwindigkeits-Histogramm

