

## Autor

Institution	Gemeinde Wardenburg
Abteilung	Bauamt
Straße	Friedrichstr. 16
PLZ	26203
Stadt	Wardenburg
Land	Deutschland
Ansprechpartner	Dilek Tavan
Telefon	+49440773199
E-Mail	dilek.tavan@wardenburg.de

Erstellt mit **DataCollect Webreporter** Version 1.0 am 14.10.2024 09:42:59

## Messstelle

Name	Zum Reitplatz
Rtg. kommend (Name)	Wikinger Straße
Rtg. gehend (Name)	Huntloser Straße
Vmax StVO	<b>50</b>
Kommentar	Höhe Hausnr. 44
Gerätetyp	<b>DSD</b>

## Zeitbereich

Startdatum	08.10.2024 06:00
Enddatum	14.10.2024 05:59
Tage	Mo, Di, Mi, Do, Fr, Sa, So
Zeitintervall	60 Minuten
Zeitfenster / Tag	00:00 - 23:59

## Geschwindigkeitsklassen [V in km/h]

Zeit	Σ	10	20	30	40	50	60	70	80	90	100	110	>110
00:00-06:00	72	0	3	32	31	6	0	0	0	0	0	0	0
06:00-09:00	105	0	11	47	34	13	0	0	0	0	0	0	0
15:00-19:00	158	0	14	77	51	15	1	0	0	0	0	0	0
06:00-22:00	601	0	58	308	190	44	1	0	0	0	0	0	0
00:00-24:00	673	0	61	340	221	50	1	0	0	0	0	0	0

## Geschwindigkeitskennzahlen [V in km/h]

## DSD SAFETY Erfolg

Vmin	Vavg	Vmax	V15	V50	V85	Vexc %
12	29	51	22	29	37	<b>0.1</b>

Vin	Vout	Vred	Vred %
<b>29</b>	-	-	-

### Beschreibungen

Vmin: Minimale Geschwindigkeit  
 Vavg: Durchschnittliche Geschwindigkeit  
 Vmax: Maximale Geschwindigkeit  
 V15: Grenzggeschwindigkeit für die ersten 15% der Fahrzeuge  
 V50: Grenzggeschwindigkeit für die ersten 50% der Fahrzeuge

V85: Grenzggeschwindigkeit für die ersten 85% der Fahrzeuge  
 Vexc %: Geschwindigkeitsüberschreitung in %  
 Vin: Durchschnittliche Eintrittsgeschwindigkeit  
 Vout: Durchschnittliche Austrittsgeschwindigkeit  
 Vred: Durchschnittliche Reduktion der Geschwindigkeit zwischen Eintritt und Austritt

## Autor

Institution	Gemeinde Wardenburg
Abteilung	Bauamt
Straße	Friedrichstr. 16
PLZ	26203
Stadt	Wardenburg
Land	Deutschland
Ansprechpartner	Dilek Tavan
Telefon	+49440773199
E-Mail	dilek.tavan@wardenburg.de

Erstellt mit **DataCollect Webreporter** Version 1.0 am 14.10.2024 09:42:59

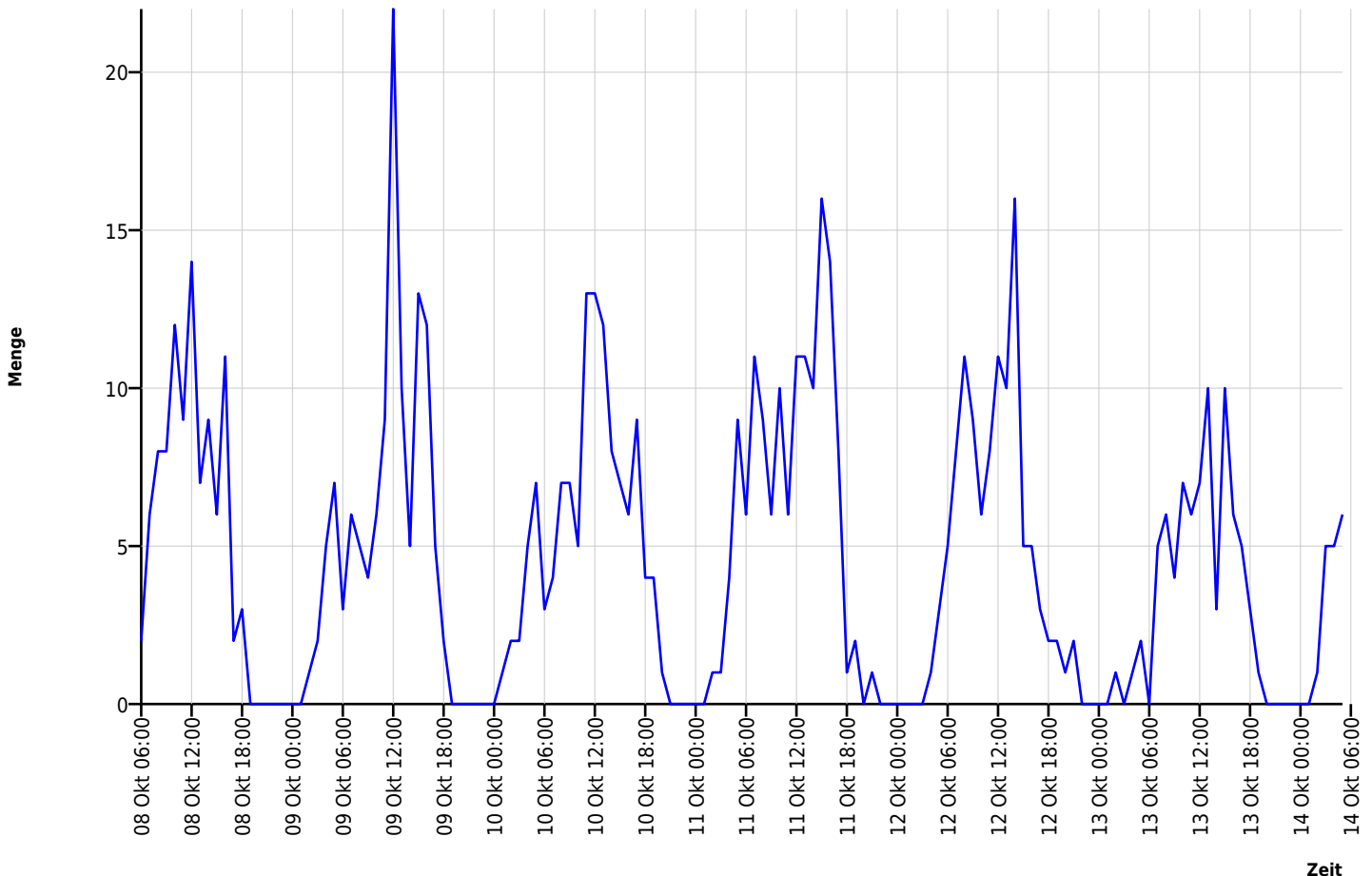
## Messtelle

Name	Zum Reitplatz
Rtg. kommend (Name)	Wikinger Straße
Rtg. gehend (Name)	Huntloser Straße
Vmax StVO	<b>50</b>
Kommentar	Höhe Hausnr. 44
Gerätetyp	<b>DSD</b>

## Zeitbereich

Startdatum	08.10.2024 06:00
Enddatum	14.10.2024 05:59
Tage	Mo, Di, Mi, Do, Fr, Sa, So
Zeitintervall	60 Minuten
Zeitfenster / Tag	00:00 - 23:59

## Verkehrsmengen Ganglinie




## Autor

Institution	Gemeinde Wardenburg
Abteilung	Bauamt
Straße	Friedrichstr. 16
PLZ	26203
Stadt	Wardenburg
Land	Deutschland
Ansprechpartner	Dilek Tavan
Telefon	+49440773199
E-Mail	dilek.tavan@wardenburg.de

Erstellt mit **DataCollect Webreporter** Version 1.0 am 14.10.2024 09:42:59

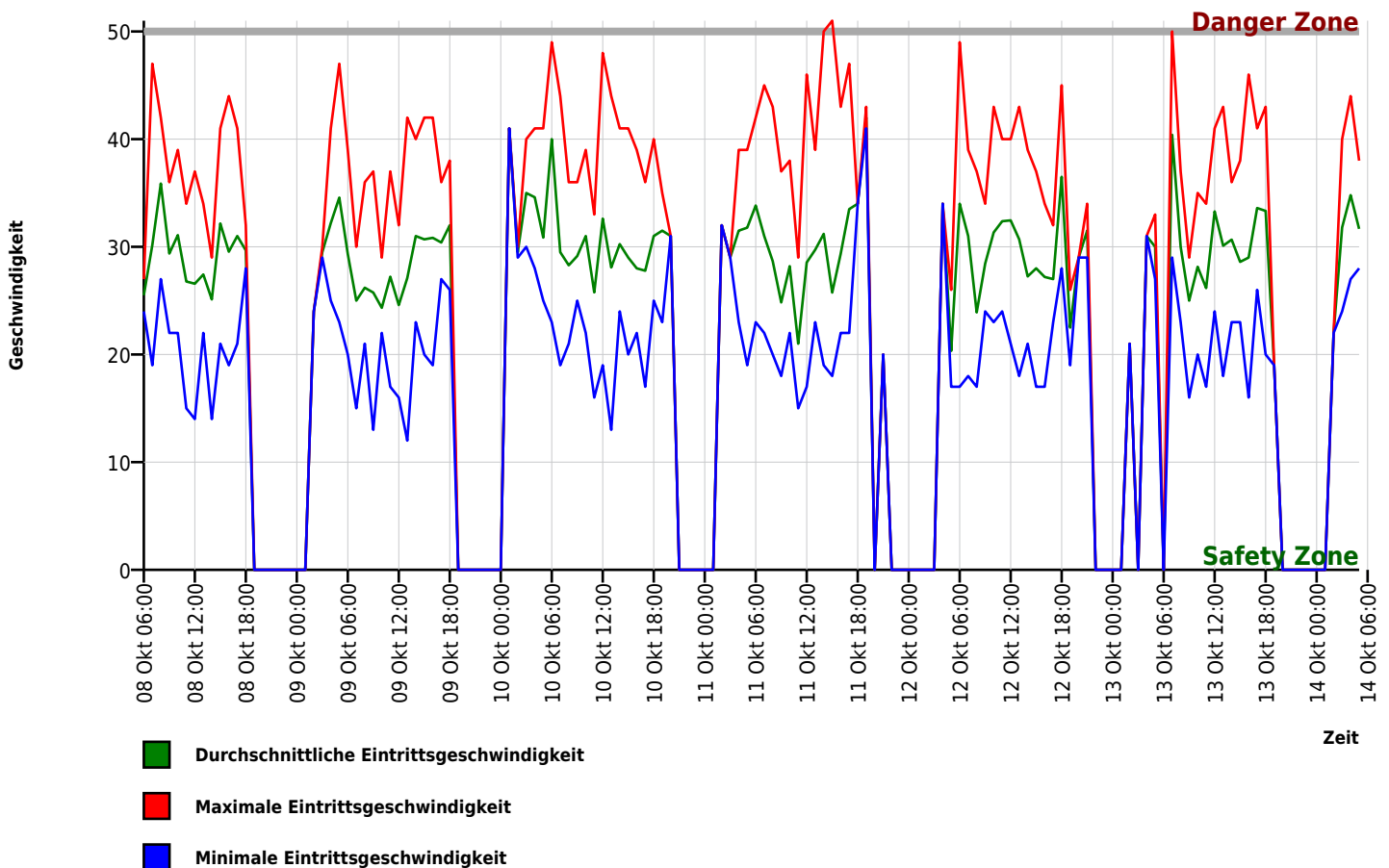
## Messtelle

Name	Zum Reitplatz
Rtg. kommend (Name)	Wikinger Straße
Rtg. gehend (Name)	Huntloser Straße
Vmax StVO	
Kommentar	Höhe Hausnr. 44
Gerätetyp	<b>DSD</b>

## Zeitbereich

Startdatum	08.10.2024 06:00
Enddatum	14.10.2024 05:59
Tage	Mo, Di, Mi, Do, Fr, Sa, So
Zeitintervall	60 Minuten
Zeitfenster / Tag	00:00 - 23:59

## Geschwindigkeits-Diagramm




## Autor

Institution	Gemeinde Wardenburg
Abteilung	Bauamt
Straße	Friedrichstr. 16
PLZ	26203
Stadt	Wardenburg
Land	Deutschland
Ansprechpartner	Dilek Tavan
Telefon	+49440773199
E-Mail	dilek.tavan@wardenburg.de

Erstellt mit **DataCollect Webreporter** Version 1.0 am 14.10.2024 09:42:59

## Messtelle

Name	Zum Reitplatz
Rtg. kommend (Name)	Wikinger Straße
Rtg. gehend (Name)	Huntloser Straße
Vmax StVO	
Kommentar	Höhe Hausnr. 44
Gerätetyp	<b>DSD</b>

## Zeitbereich

Startdatum	08.10.2024 06:00
Enddatum	14.10.2024 05:59
Tage	Mo, Di, Mi, Do, Fr, Sa, So
Zeitintervall	60 Minuten
Zeitfenster / Tag	00:00 - 23:59

## Geschwindigkeits-Histogramm

