

Autor

Institution	Gemeinde Wardenburg
Abteilung	Bauamt
Straße	Friedrichstr. 16
PLZ	26203
Stadt	Wardenburg
Land	Deutschland
Ansprechpartner	Dilek Tavan
Telefon	+49440773199
E-Mail	dilek.tavan@wardenburg.de

Erstellt mit **DataCollect Webreporter** Version 1.0 am 22.10.2024 11:22:21

Messstelle

Name	Zum Reitplatz
Rtg. kommend (Name)	Huntloser Straße
Rtg. gehend (Name)	Wikinger Straße
Vmax StVO	50
Kommentar	Höhe Hausnr. 44
Gerätetyp	DSD

Zeitbereich

Startdatum	16.10.2024 06:00
Enddatum	22.10.2024 05:59
Tage	Mo, Di, Mi, Do, Fr, Sa, So
Zeitintervall	60 Minuten
Zeitfenster / Tag	00:00 - 23:59

Geschwindigkeitsklassen

[V in km/h]

Zeit	Σ	10	20	30	40	50	60	70	80	90	100	110	>110
00:00-06:00	69	0	1	16	26	23	3	0	0	0	0	0	0
06:00-09:00	109	1	8	22	39	28	11	0	0	0	0	0	0
15:00-19:00	169	0	7	56	68	32	6	0	0	0	0	0	0
06:00-22:00	720	1	39	179	295	161	42	2	0	1	0	0	0
00:00-24:00	793	1	40	197	322	185	45	2	0	1	0	0	0

Geschwindigkeitskennzahlen

[V in km/h]

DSD SAFETY Erfolg

Vmin	Vavg	Vmax	V15	V50	V85	Vexc %
9	36	81	26	36	45	6.1

Vin	Vout	Vred	Vred %
36	-	-	-

Beschreibungen

Vmin: Minimale Geschwindigkeit

Vavg: Durchschnittliche Geschwindigkeit

Vmax: Maximale Geschwindigkeit

V15: Grenzggeschwindigkeit für die ersten 15% der Fahrzeuge

V50: Grenzggeschwindigkeit für die ersten 50% der Fahrzeuge

V85: Grenzggeschwindigkeit für die ersten 85% der Fahrzeuge

Vexc %: Geschwindigkeitsüberschreitung in %

Vin: Durchschnittliche Eintrittsgeschwindigkeit

Vout: Durchschnittliche Austrittsgeschwindigkeit

Vred: Durchschnittliche Reduktion der Geschwindigkeit zwischen Eintritt und Austritt

Autor

Institution	Gemeinde Wardenburg
Abteilung	Bauamt
Straße	Friedrichstr. 16
PLZ	26203
Stadt	Wardenburg
Land	Deutschland
Ansprechpartner	Dilek Tavan
Telefon	+49440773199
E-Mail	dilek.tavan@wardenburg.de

Erstellt mit **DataCollect Webreporter** Version 1.0 am 22.10.2024 11:22:21

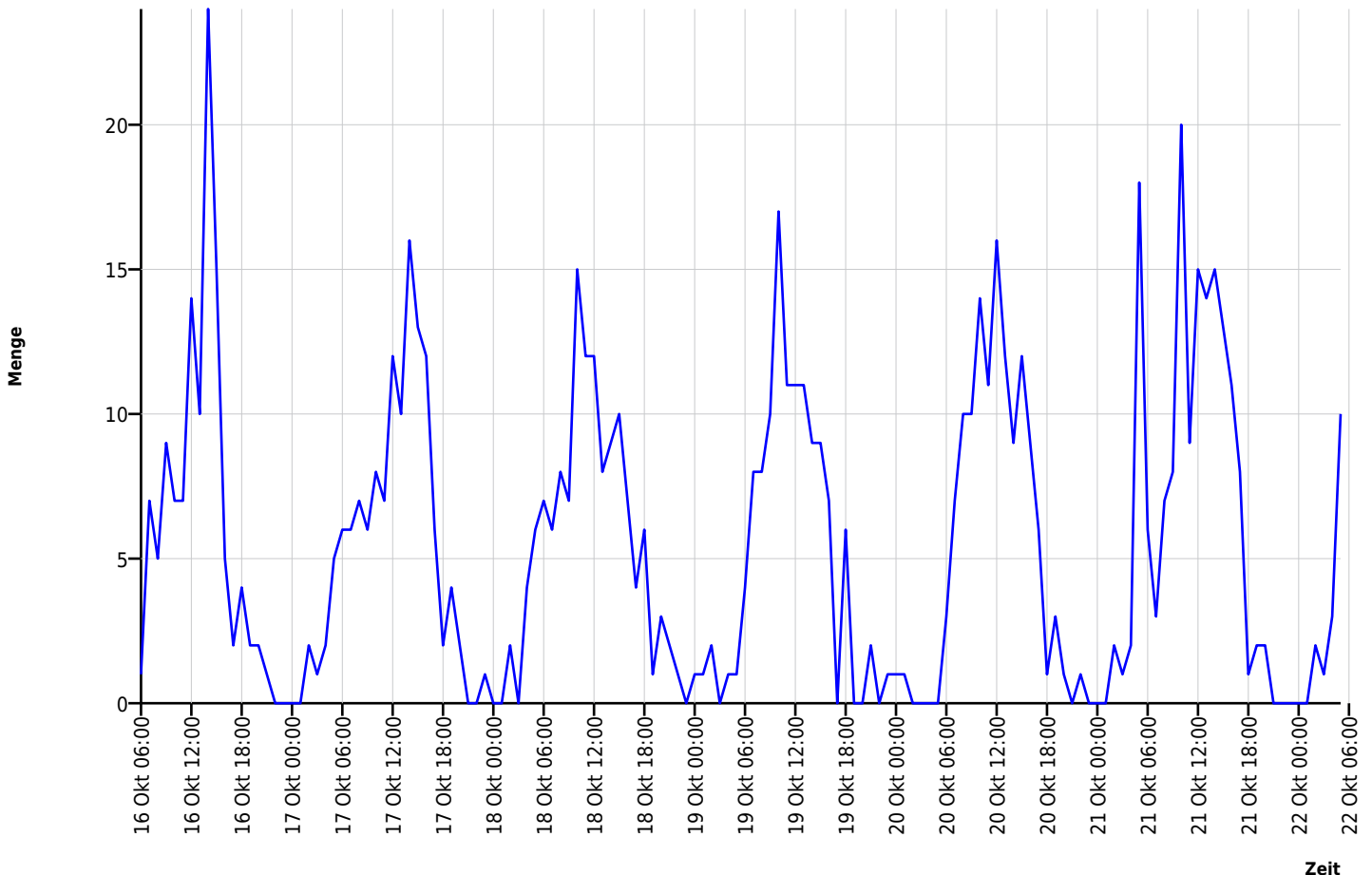
Messtelle

Name	Zum Reitplatz
Rtg. kommend (Name)	Huntloser Straße
Rtg. gehend (Name)	Wikinger Straße
Vmax StVO	50
Kommentar	Höhe Hausnr. 44
Gerätetyp	DSD

Zeitbereich

Startdatum	16.10.2024 06:00
Enddatum	22.10.2024 05:59
Tage	Mo, Di, Mi, Do, Fr, Sa, So
Zeitintervall	60 Minuten
Zeitfenster / Tag	00:00 - 23:59

Verkehrsmengen Ganglinie




Autor

Institution	Gemeinde Wardenburg
Abteilung	Bauamt
Straße	Friedrichstr. 16
PLZ	26203
Stadt	Wardenburg
Land	Deutschland
Ansprechpartner	Dilek Tavan
Telefon	+49440773199
E-Mail	dilek.tavan@wardenburg.de

Erstellt mit **DataCollect Webreporter** Version 1.0 am 22.10.2024 11:22:21

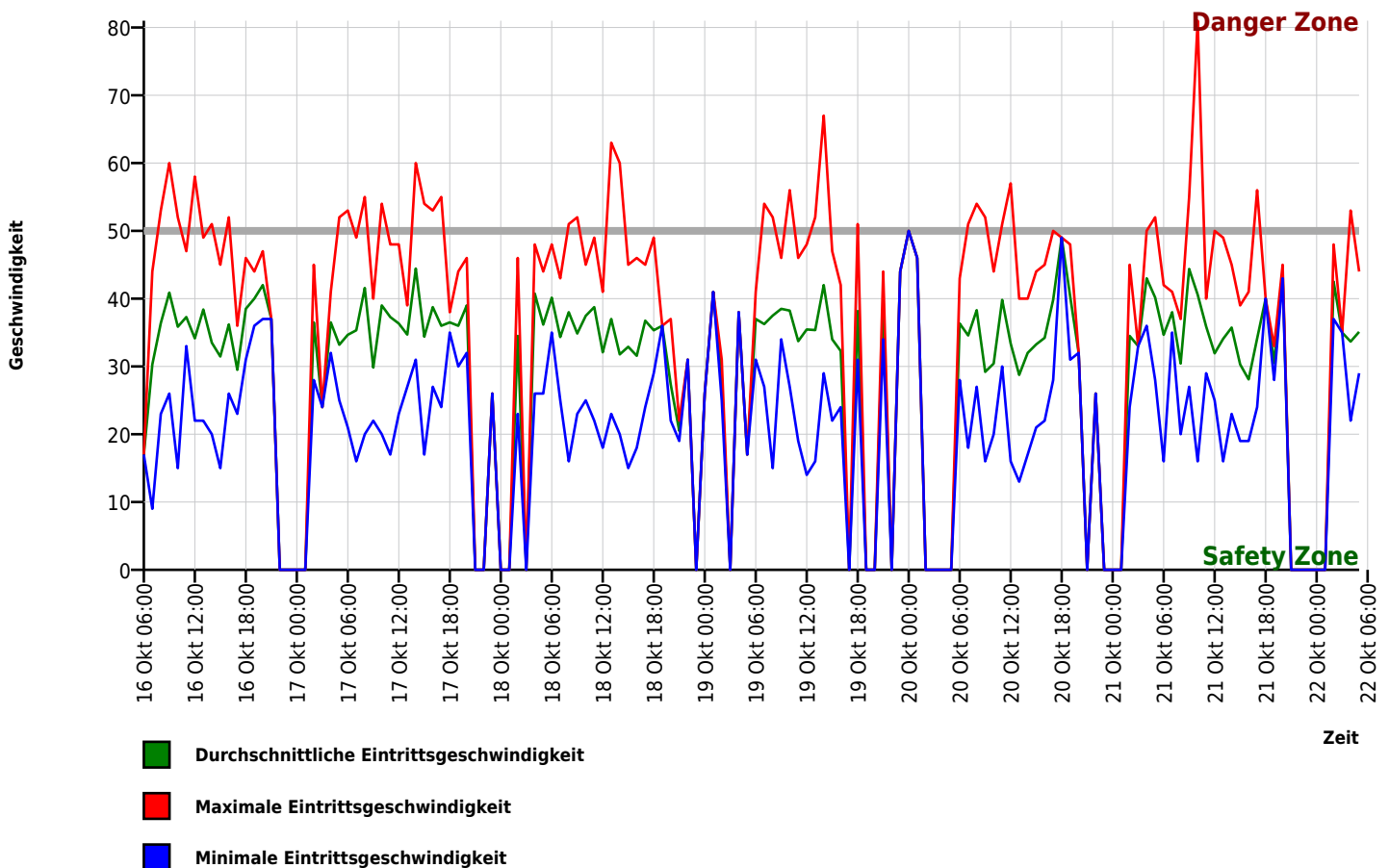
Messtelle

Name	Zum Reitplatz
Rtg. kommend (Name)	Huntloser Straße
Rtg. gehend (Name)	Wikinger Straße
Vmax StVO	
Kommentar	Höhe Hausnr. 44
Gerätetyp	DSD

Zeitbereich

Startdatum	16.10.2024 06:00
Enddatum	22.10.2024 05:59
Tage	Mo, Di, Mi, Do, Fr, Sa, So
Zeitintervall	60 Minuten
Zeitfenster / Tag	00:00 - 23:59

Geschwindigkeits-Diagramm




Autor

Institution	Gemeinde Wardenburg
Abteilung	Bauamt
Straße	Friedrichstr. 16
PLZ	26203
Stadt	Wardenburg
Land	Deutschland
Ansprechpartner	Dilek Tavan
Telefon	+49440773199
E-Mail	dilek.tavan@wardenburg.de

Erstellt mit **DataCollect Webreporter** Version 1.0 am 22.10.2024 11:22:21

Messstelle

Name	Zum Reitplatz
Rtg. kommend (Name)	Huntloser Straße
Rtg. gehend (Name)	Wikinger Straße
Vmax StVO	
Kommentar	Höhe Hausnr. 44
Gerätetyp	DSD

Zeitbereich

Startdatum	16.10.2024 06:00
Enddatum	22.10.2024 05:59
Tage	Mo, Di, Mi, Do, Fr, Sa, So
Zeitintervall	60 Minuten
Zeitfenster / Tag	00:00 - 23:59

Geschwindigkeits-Histogramm

